








-  Périmètre du SAGE Val Dhuy Loiret
-  Limites communales
- Cours d'eau**
-  Permanent
-  Intermittent
-  Plans d'eau sur cours



- Zones humides effectives**
-  Prairies humides et mégaphorbiaies
 -  Prairies mésophiles
 -  Forêts caducifoliées
 -  Forêts riveraines, forêts et fourrés très humides
 -  Végétation de ceinture des bords des eaux
 -  Cultures
 -  Zones humides probables, pour connaissance



DARVOY

Sources : BD Ortho IGN
 BD Topo IGN
 Réalisation : ASCONIT Consultants, décembre 2015